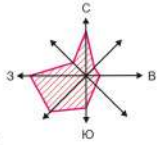


# БЕСТӨБЕ 2017

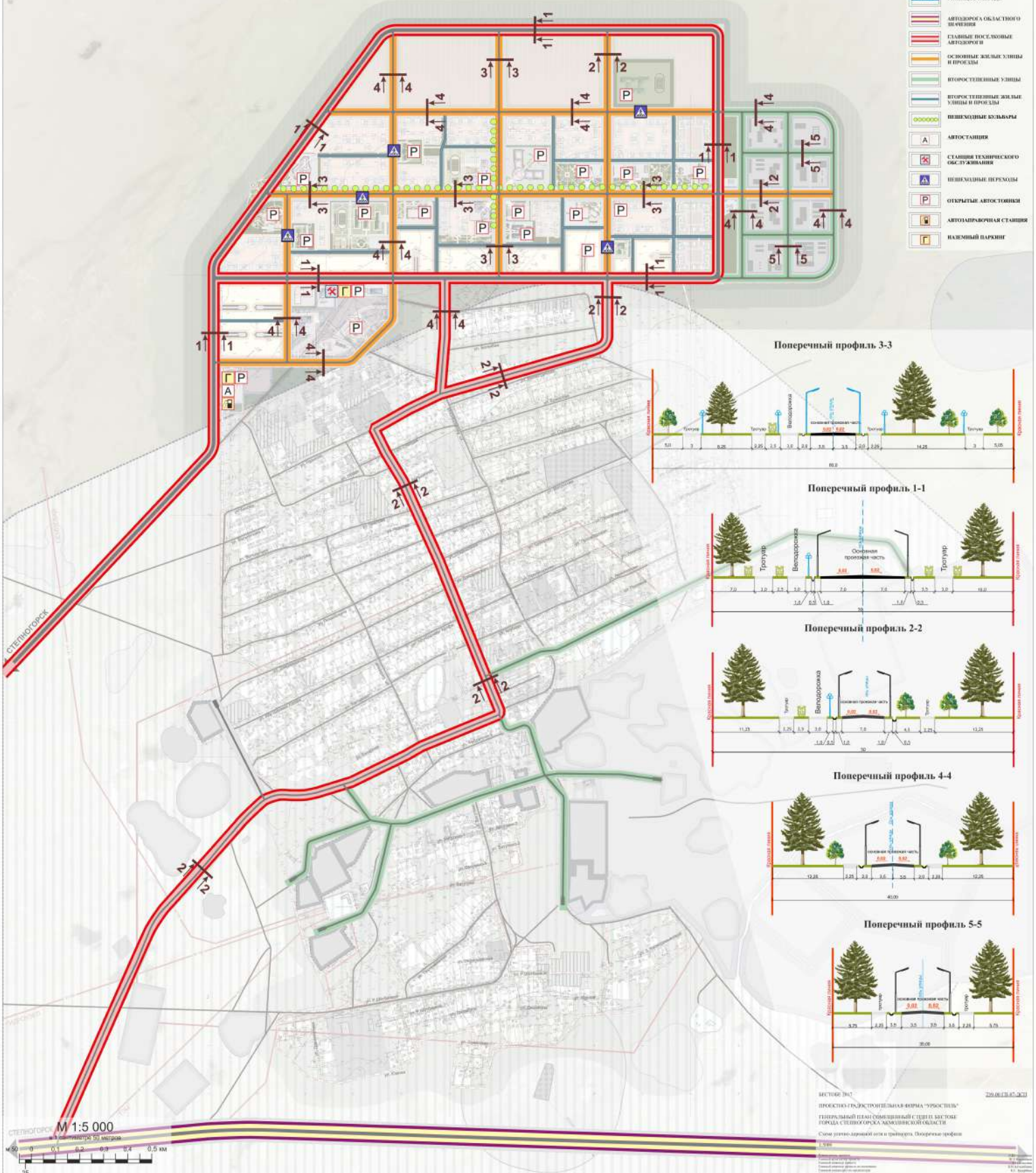
АҚМОЛА ОБЛЫСЫ СТЕПНОГОРСК Қ-СЫ  
БЕСТӨБЕ КЕНТІНІҢ БАС ЖОСПАРЫМЕН  
БІРІКТІРІЛГЕН ЕГЖЕЙ-ТЕГЖЕЙЛІ ЖОСПАРЛАУ  
КӨШЕ- ЖОЛ ТОРАБЫ МЕН КӨЛКІТІҢ СХЕМАСЫ  
КӨШЕЛЕРДІҢ КӨЛДЕНЕҢ ПІШІНІ  
М 1:5000

# БЕСТОБЕ 2017

ГЕНЕРАЛЬНЫЙ ПЛАН СОВМЕЩЕННЫЙ  
С ПДП П.БЕСТОБЕ Г.СТЕПНОГОРСКА  
АКМОЛИНСКОЙ ОБЛАСТИ  
СХЕМА УЛИЧНО- ДОРОЖНОЙ СЕТИ И ТРАНСПОРТА,  
ПОПЕРЕЧНЫЕ ПРОФИЛИ



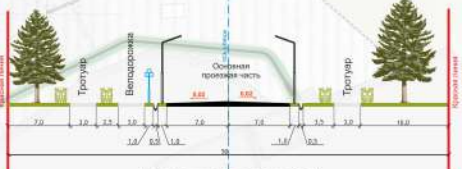
- УСЛОВНЫЕ ОБОЗНАЧЕНИЯ**
- ГРАНИЦА ПРОЕКТИРОВАНИЯ
  - ГРАНИЦА ОБЪЕКТА
  - АВТОДОРЖА А ОБЛАСТНОГО ЗНАЧЕНИЯ
  - ГЛАВНЫЕ ПОСЕЛЕНЧЕСКИЕ АВТОДОРЖА
  - ОСНОВНЫЕ ЖЕЛЕЗНЫЕ УЛИЦЫ И ПРОЕЗДЫ
  - ВТОРОСТЕПЕННЫЕ УЛИЦЫ
  - ТРЕТИЕ СТЕПЕННЫЕ ЖЕЛЕЗНЫЕ УЛИЦЫ И ПРОЕЗДЫ
  - ПЕШЕХОДНЫЕ КОЛЬЦА
  - АВТОСТАНЦИЯ
  - СТАНЦИЯ ЭЛЕКТРИЧЕСКОГО ОБСЛУЖИВАНИЯ
  - ПЕШЕХОДНЫЕ ПЕРЕХОДЫ
  - ОТКРЫТЫЕ АВТОСТАНЦИИ
  - АВТОПАРКОВКА СТАНЦИЯ
  - НАЗЕМНЫЙ ПАРКИНГ



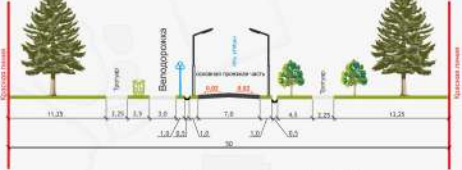
Поперечный профиль 3-3



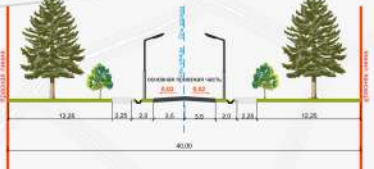
Поперечный профиль 1-1



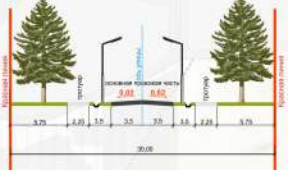
Поперечный профиль 2-2



Поперечный профиль 4-4



Поперечный профиль 5-5



БЕСТОБЕ 2017  
ПРОЕКТИРОВАНИЕ ПРОЕКТНОЙ ФОРМЫ "УРБАНИЗМ"  
ГЕНЕРАЛЬНЫЙ ПЛАН СОВМЕЩЕННЫЙ С ПДП П.БЕСТОБЕ  
Г.СТЕПНОГОРСКА АКМОЛИНСКОЙ ОБЛАСТИ  
Схема улично-дорожной сети и транспорта. Поперечные профили  
1:5000  
20.06.17 07:20:33